

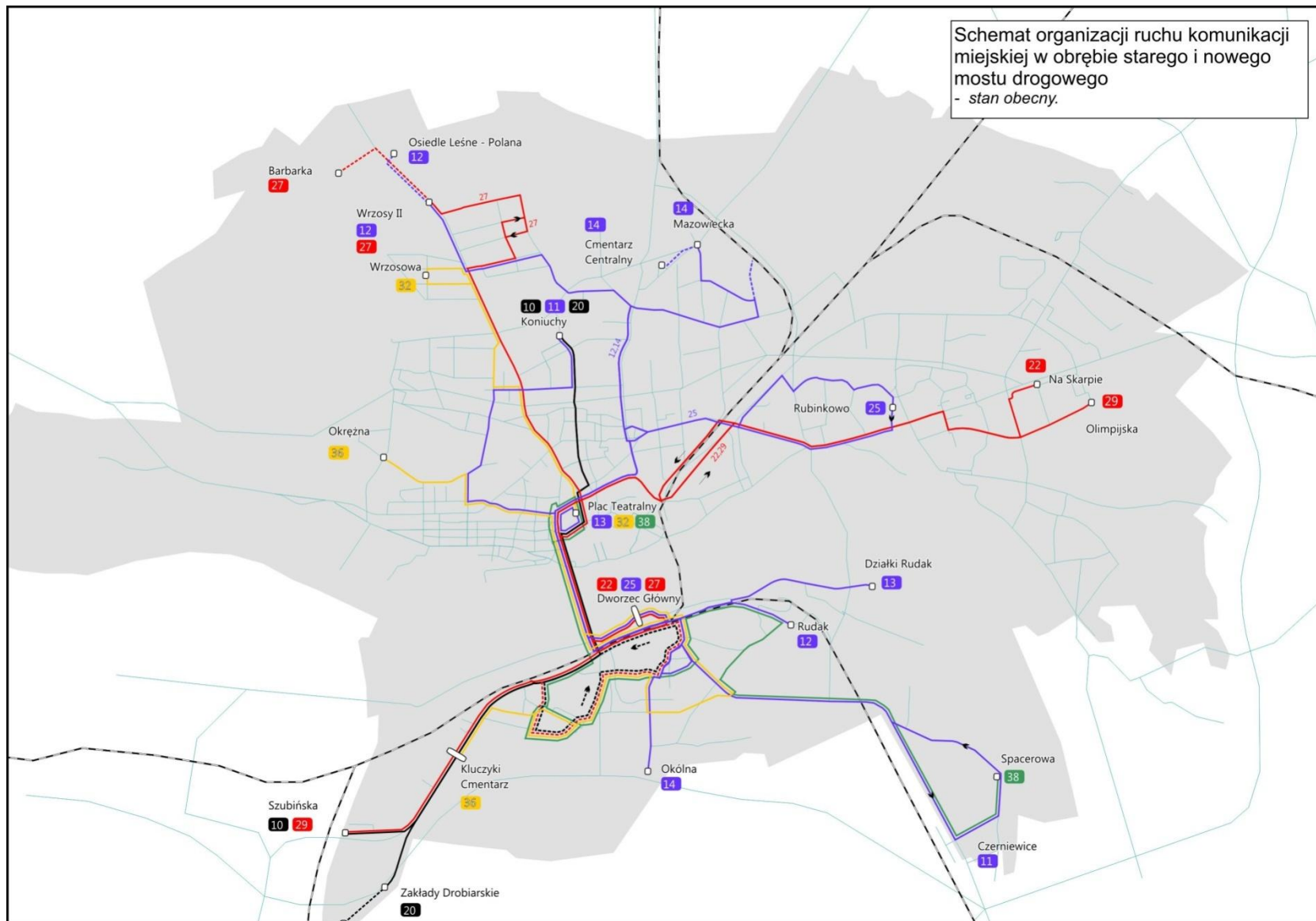
ORGANIZACJA LINII AUTOBUSOWYCH NA NOWYM MOŚCIE DROGOWYM Gen. Elżbiety Zawackiej


WYDZIAŁ GOSPODARKI KOMUNALNEJ

Toruń , 7 listopada 2013 r



Organizacja linii autobusowych na moście drogowym Gen. Elżbiety Zawackiej





Organizacja linii autobusowych na moście drogowym Gen. Elżbiety Zawackiej

Założenia do trasowania nowych i modernizacji istniejących:

- Skrócenie czasu podróży,
- Wyznaczenie połączeń łączących największe generatory ruchu,
- Poprawa komfortu podróżowania,
- Zwiększenie dostępności połączeń,
- Zmniejszenie dostępności linii autobusowych na odcinkach pokrywających się z liniami tramwajowymi.



Organizacja linii autobusowych na moście drogowym Gen. Elżbiety Zawackiej

Propozycje zmian

Nowe linie:

- linia nr **19** na trasie: Czerniewice – Most Gen. E. Zawackiej – Pl. Św. Katarzyny,
- linia nr **44** na trasie: Poznańska – Dworzec Główny- Most Gen. E. Zawackiej – Rubinkowo – Na Skarpie – Bielawy-Grębocin.

Zmiany tras przejazdu:

- linia nr **13 i 32** – połączenie w jedną linię z jednoczesnym wydłużeniem od Działek Rudak przez nowy most i Rubinkowo do os. Na Skarpie,
- linia nr **38** łącząca Czerniewice z centrum skierowana przez nowy most do pętli przy ul. Mazowieckiej
- linia nr **25** – łącząca Rubinkowo z Dworcem Głównym zamiast przez centrum, skierowana przez nowy most z pętli Rubinkowo II,
- linia nr **29** łącząca os. Na Skarpie z Podgórzem przez nowy most,
- linie nr **26 i 40** – przywrócenie kursowania ul. Żółkiewskiego i Pl. Daszyńskiego.



Organizacja linii autobusowych na moście drogowym Gen. Elżbiety Zawackiej

Trasy linii autobusowych przez most Gen. Elżbiety Zawackiej



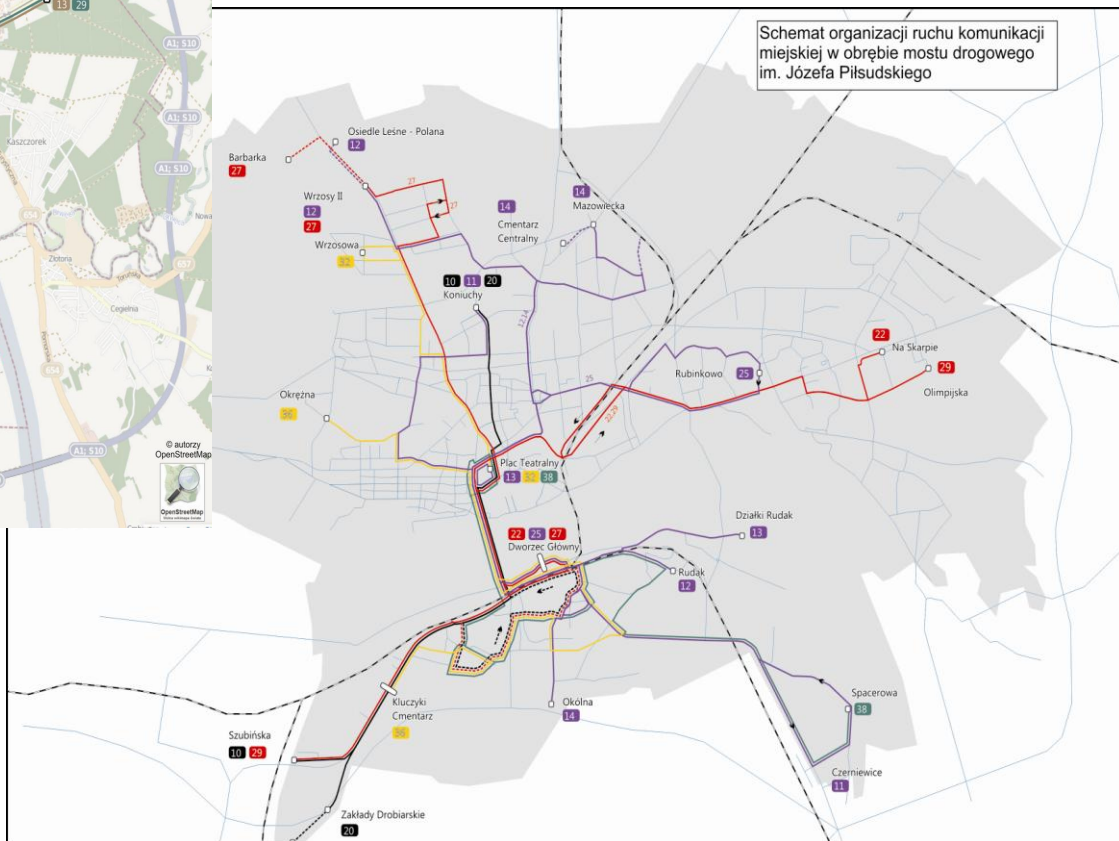


Organizacja linii autobusowych na moście drogowym Gen. Elżbiety Zawackiej

Trasy linii autobusowych
przez most Gen. Elżbiety Zawackiej



Schemat organizacji ruchu komunikacji
miejskiej w obrębie mostu drogowego
im. Józefa Piłsudskiego





Organizacja linii autobusowych na moście drogowym Gen. Elżbiety Zawackiej

Nowa linia autobusowa nr 44

Proponowana trasa:

Pętla przy ul. Poznańskiej (dawne Zakłady Drobiarskie) – Poznańska – Pl. Armii Krajowej – Kujawska – Dworzec Główny PKP – Łódzka – Most Gen. Zawadzkiej – Szosa Lubicka – Rydygiera – Dziewulskiego – Jamontta – Śląskiego – Konstytucji 3-go Maja – Ligi Polskiej – Olsztyńska – Wapienna / os. Nad Strugą.

Połączenie to szybkie bezpośrednie połączenie Podgórze z Dworcem Głównym oraz osiedlami Stawki, Rubinkowo, Na Skarpie i Bielawy – Grębocin.

Część kursów może się kończyć na pętli przy ul. Wapiennej, a część na pętli przy ul. Nad Strugą.



Organizacja linii autobusowych na moście drogowym Gen. Elżbiety Zawackiej

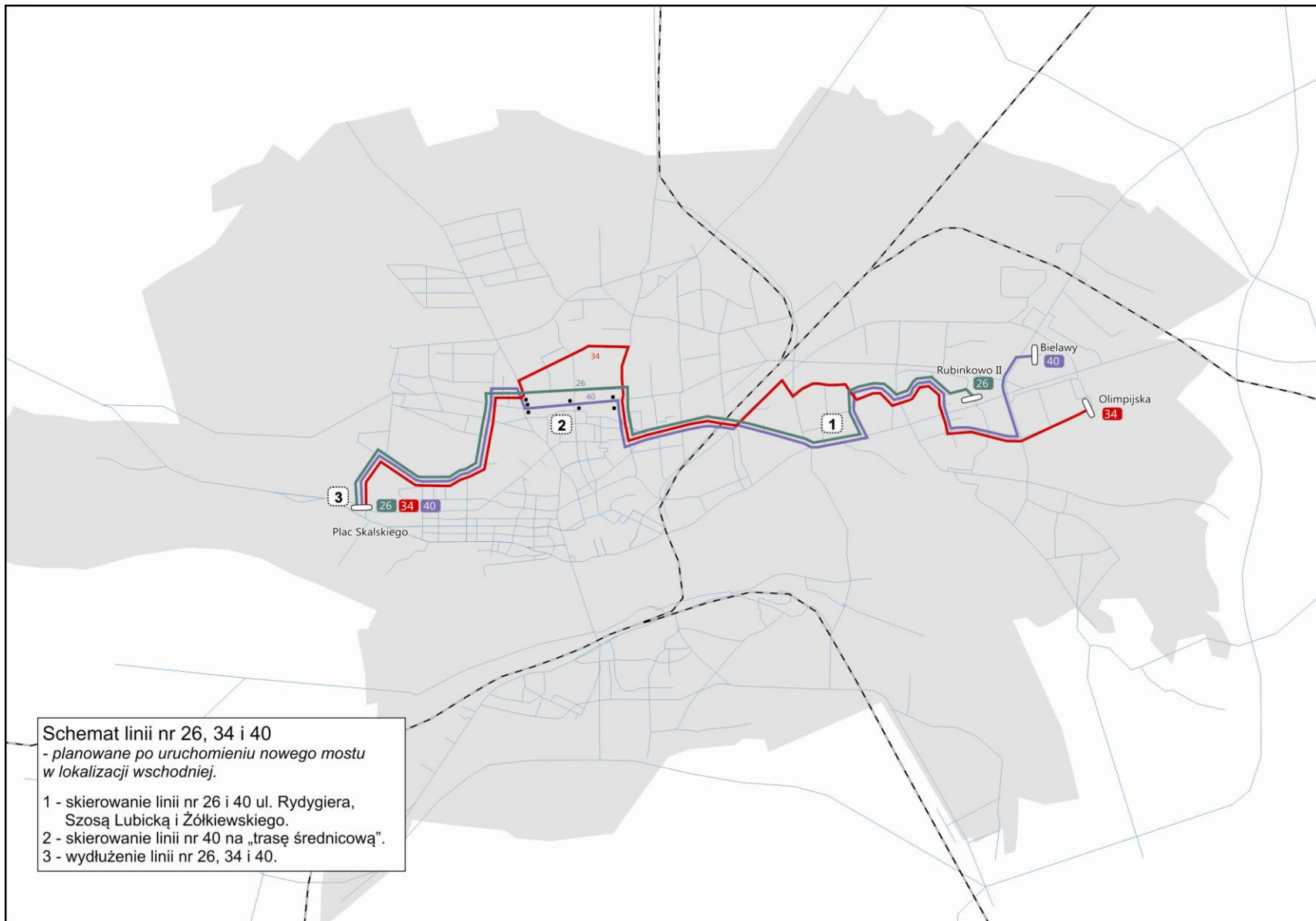
Proponowana lokalizacja przystanków autobusowych przy Dworcu Główny PKP

- 1 - przystanek linii nr 11,14,22,27,36,44,01 i 02 w kierunku centrum przez most im. Józefa Piłsudskiego.
- 2 - przystanek linii nr 11,14,25,36,44,01 i 02 w kierunku Czerniewic i mostu Gen. Elżbiety Zawackiej.
- 3 - przystanek linii nr 12 i 13 w kierunku centrum przez most im. Józefa Piłsudskiego.
- 4 - przystanek linii nr 12 i 13 w kierunku os. Rudak.





Organizacja linii autobusowych na moście drogowym Gen. Elżbiety Zawackiej






Organizacja linii autobusowych na moście drogowym Gen. Elżbiety Zawackiej

PORÓWNANIE CZASÓW PODRÓŻY


Trasa	OBECNIE			PROPOZYCJA		Skrócenie czasu podróży [min]
	Linia/czas [min]	Linia/czas [min]	Łączny czas podróży [min]	Linia	Czas [min]	
Czerniewice - Pl. Daszyńskiego	11 / 19`	1 / 13`	32` + przesiadka	19	11`	21`
		22 / 13`	32` + przesiadka	38	23`	9`
Stawki/Brązowa - Pl. Daszyńskiego	14 / 14`	15 / 10`	24` + przesiadka	29	10`	14`
		22 / 10` 31 / 10`				
Rudak – Pl. Daszyńskiego	12 / 12`	15 / 10`	22` + przesiadka	38	13`	9`
		22 / 10` 31 / 10`				
Szubińska - Olimpijska	29 / 43`		43`	29	36`	7`
	10 / 20`	1 / 23`	43` + przesiadka			
Czerniewice - Mazowiecka	11 / 19`	14 / 20`	39` + przesiadka	38	30`	9`
Szubińska - Wapienna	20 / 20`	21 / 30`	50` + przesiadka	44	46`	4`



Organizacja linii autobusowych na moście drogowym Gen. Elżbiety Zawackiej

Proponowane terminy wprowadzenia zmian:

- wydłużenie tras linii nr 26, 34, 36 i 40 do Pl. Skalskiego – ok. 16 listopada 2013 r.
- Zmiana rozkładów jazdy linii nr 26, 34 i 40 uwzględniająca wydłużoną trasę (do Pl. Skalskiego i przez Pl. Daszyńskiego) – 7 grudnia 2013r.
- na liniach przez Most Gen. E. Zawackiej - 10 grudnia 2013 r.



Organizacja linii autobusowych na moście drogowym Gen. Elżbiety Zawackiej

Organizator publicznego transportu zbiorowego chce zasięgnąć opinii torunian nt. organizacji komunikacji autobusowej w rejonie nowego mostu drogowego. Czekamy na uwagi i propozycje:

- od 8 listopada komplet informacji dot. zmian będzie dostępny na stronie internetowej www.torun.pl
- 13 listopada w godz. 16.00 – 18.00 w PIUM przy Wałach gen. Sikorskiego 8 odbędzie się dyżur w trakcie którego będzie można uzyskać szczegółowe informacje i podzielić swoimi uwagami i opiniami z pracownikami Urzędu zajmującymi się sprawami komunikacji miejskiej
- 14 listopada o godz. 17.00 w Domu Muz przy ul. Poznańskiej 52 odbędzie się spotkanie z mieszkańcami w sprawie zmian w komunikacji miejskiej
- uwagi będzie można też zgłaszać droga elektroniczną na adres: rozklad@um.torun.pl oraz telefonicznie do Wydziału Gospodarki Komunalnej, tel. 56 623-70-81 w godz. 7.30 – 15.30



Organizacja linii autobusowych na moście drogowym Gen. Elżbiety Zawackiej

Dziękuję za uwagę